

POLÍTICAS PÚBLICAS Y SU IMPACTO EN EL DESARROLLO TURÍSTICO SOSTENIBLE EN TACHINA ESMERALDAS – ECUADOR

Data de aceite: 01/08/2023

Ingrid Tania Nazareno Véliz

Universidad Técnica Luis Vargas Torres de
Esmeraldas – FACAE
Ecuador
<https://orcid.org/0000-0002-5604-3574>

Joao Luis González Nazareno

Universidad Técnica Luis Vargas Torres de
Esmeraldas – FACSOS
Ecuador
<https://orcid.org/0000-0001-6975-6541>

RESUMEN: El turismo es una actividad que ha alcanzado relevancia en el contexto mundial, por los aportes significativos al desarrollo de los pueblos y en especial de las localidades rurales con potenciales turísticas naturales. La presente investigación se desplegó en función del análisis de las políticas públicas en el contexto del desarrollo turístico sostenible en la parroquia Tachina, de la provincia de Esmeraldas, Ecuador. Ante este escenario se plantea la realización de un diagnóstico a las políticas públicas y su impacto en el desarrollo turístico en Tachina. Se utilizó como metodología la investigación deductiva-inductiva que utiliza fuentes de información primarias y

secundarias, con técnicas de investigación-acción participativa. Se estableció una investigación aplicada, bajo la modalidad de un estudio analítico descriptivo, métodos de investigación teóricos y empíricos; analizando sus fortalezas, oportunidades, debilidades y amenazas; de lo cual se refleja la caracterización de la población, la desvinculación entre la inversión pública que radica en la infraestructura turística existente; con el ordenamiento territorial, actividades productivas, servicios básicos e iniciativas turísticas para el desarrollo. La información mostró la necesidad de determinar un esquema que muestre las realidades turísticas de la parroquia y que conlleve a la aplicación de un modelo sistema de desarrollo turístico, para aprovechar las potencialidades turísticas de esta localidad; pudiendo ser utilizado como una herramienta de gestión para el Gobierno Autónomo Descentralizado Parroquial Rural de Tachina, en la consecución del mejoramiento socio económico de la comunidad y por ende elevar la calidad de vida de sus ciudadanos.

PALABRAS-CLAVE: Políticas públicas, Ordenamiento territorial, Desarrollo turístico, Desarrollo sostenible, Modelo de Sistema de desarrollo turístico.

ABSTRACT: Tourism is an activity that has reached relevance in the global context, due to the significant contributions to the development of towns and especially rural locations with natural tourism potential. The present investigation was deployed based on the analysis of public policies in the context of sustainable tourism development in the Tachina parish, in the province of Esmeraldas, Ecuador. Given this scenario, a diagnosis of public policies and their impact on tourism development in Tachina is proposed. Deductive-inductive research that uses primary and secondary sources of information, with participatory action research techniques, was used as a methodology. An applied research was established, under the modality of a descriptive analytical study, theoretical and empirical research methods; analyzing its strengths, opportunities, weaknesses and threats; which reflects the characterization of the population, the disconnection between public investment that lies in the existing tourist infrastructure; with territorial ordering, productive activities, basic services and tourism initiatives for development. The information showed the need to determine a scheme that shows the tourist realities of the parish and that leads to the application of a tourism development system model, to take advantage of the tourist potential of this town; It can be used as a management tool for the Rural Decentralized Autonomous Government of Tachina, in achieving the socio-economic improvement of the community and therefore raising the quality of life of its citizens.

KEYWORDS: Public policies, land use planning, tourism development, sustainable development, tourism development system model.

INTRODUCCIÓN

Turismo y Desarrollo

La Parroquia de Tachina, pertenece política y administrativamente al cantón y provincia de Esmeraldas, localizada en la zona occidental norte del país, en la vía San mateo – cantón San Lorenzo. La Parroquia Tachina, se ubica en la rivera derecha aguas abajo del río Esmeraldas, sus habitantes se dedican a la ganadería, actividades pesqueras, al comercio, turismo, agricultura de subsistencia y comercial, actividades principales en las que participa la mayoría de su población.

Tachina es considerada como una de las parroquias de expansión urbana del Cantón Esmeraldas, en esta localidad se encuentra ubicado el Terminal Aéreo, Aeropuerto “Carlos Concha Torres” de reciente inauguración con nuevas instalaciones, teniendo capacidad de recibir a 250 mil pasajeros al año, respondiendo al cambio de la matriz productiva e impulsando el turismo; además de ser parte de la vía interoceánica. Cuenta con un sistema de puentes que une el centro de la ciudad de Esmeraldas con la parroquia Tachina, impulsando el desarrollo de la parroquia.

Políticamente la parroquia Tachina tiene 6 recintos rurales Achilube, Curunde, Las Piedras, Tabule, Tigre y su cabecera parroquial que lleva el mismo nombre, por su ubicación geográfica ha configurado una serie de relaciones sociales, culturales y económicas en los

diferentes recintos rurales de la parroquia.

El turismo es una actividad económica que se debería tomar muy en cuenta para ser explotado sustentablemente en beneficio del desarrollo de la parroquia, ya que Tachina es una jurisdicción con paraísos y encantos naturales, se encuentran varios sitios turísticos que llenan las expectativas de satisfacción de propios y extraños, potencialidades tales como:

- El sector turístico de Achilube, donde las aguas son tranquilas, la playa, el sol y el mar son elementos necesarios para hacer de esta playa un lugar de descanso y esparcimiento, a más de encontrarse la Hostería como Mario's Park, Hostería Achilube.
- En las Piedras, se encuentra la Hostería Pacific Stone, punto de encuentro de muchos visitantes.
- En el Recinto el Tigre a 30 minutos de la cabecera parroquial de encuentra con una hermosa cascada y bosque natural, donde se puede realizar el turismo de montaña, sitio muy interesante para los amantes de la naturaleza, donde se podrá observar la biodiversidad de flora y fauna de la parroquia.
- Las playas de las Piedras Nuevas, barrio de la cabecera parroquia, en donde se radica la actividad pesquera artesanal de la parroquia.

De ahí que la Parroquia de Tachina tiene las características idóneas para fomentar el emprendimiento como respuesta a la necesidad del individuo en buscar alternativas en su lucha cotidiana de sobrevivir para mejorar sus condiciones de vida; acelerando de esta manera el proceso de crecimiento económico local y propender de esta manera al desarrollo turístico.

El turismo es una de las actividades más importante de la economía mundial y local, además de ser un sector de gran dinamismo y desarrollo, ha estado ligado a cambio, por tendencia en variedad de atractivos turísticos. En los últimos años, el turista está en la búsqueda de experiencias únicas; del disfrute de escenarios naturales con prodigiosas bondades, acorde a sus necesidades y preferencias incitando al turismo rural. Es así que, la realización de dichas experiencias, propician actividades turísticas, como la del disfrute de la gastronomía, costumbres, cultura; entre otras. Así mismo establece la oportunidad de generar renta y disminuir las desigualdades socioeconómicas.

Ante esta problemática se plantea la realización de un diagnóstico a la población de Tachina y su impacto en el desarrollo turístico, analizando fortalezas, oportunidades, debilidades y amenazas; para luego plantear un modelo de sistema de desarrollo turístico que concuerde con las políticas públicas, la participación ciudadana y realidades turísticas; lo cual permitiría aprovechar las potencialidades turísticas para un desarrollo sostenible de esta localidad.

Las cuestiones relacionadas con el desarrollo turístico deberían ser tratadas con la participación de los ciudadanos involucrados y las decisiones de planificación tomadas en

el ámbito local. (Organización Mundial de Turismo, 1991).

Di-Bella (2000), señala que el desarrollo sostenible es un proceso que permite que se produzca el desarrollo sin deteriorar y agotar los recursos que lo hacen posible. Este objetivo se logra, generalmente, gestionando los recursos de forma que se puedan ir renovando al mismo ritmo que van siendo empleados, o pasando de un recurso que se regenera lentamente a otro que tenga un ritmo más rápido de regeneración. De esta forma, los recursos podrán seguir manteniendo a las generaciones presentes y futuras.

Por todo lo señalado el presente trabajo de investigación se justifica plenamente, ya que se trata de establecer las falencias de las políticas públicas reflejada en la inversión pública, halladas en la parroquia de Tachina y su impacto en el territorio, así como el rescatar su rol frente al desarrollo turístico sostenible de esta parroquia.

Políticas públicas y su concepción

El término de políticas públicas en el concepto tradicional; afirma que las políticas públicas corresponden al programa de acción de una autoridad pública o al resultado de la actividad de una autoridad investida de poder público y de legitimidad gubernamental (Meny, Ives & Thoenig, 1992: 4).

Una política pública de calidad incluirá orientaciones o contenidos instrumentos o mecanismos, definiciones o modificaciones institucionales, y la previsión de sus resultados (Parada, E, 2002, p.4). En tal virtud, se la relacionará con las condiciones de vida de la población, necesidades y actividades productivas; que conllevan a establecer una agenda pública y que a través de ella se encuentre soluciones a dichas problemáticas.

Las políticas públicas tienen estrecha articulación con el desarrollo sostenible de los pueblos, porque a través de la gestión territorial pública estimula el progreso o retroceso cuantitativo y cualitativo de las condiciones sociales y naturales de un territorio (Di-Bella, M. M. G., 2000:40). Tachina tiene muchas bondades naturales; recursos que pueden ser aprovechados; el desarrollo sostenible es un proceso que permite que se produzca el desarrollo sin deteriorar y agotar los recursos que lo hacen posible. Este objetivo se logra, generalmente, gestionando los recursos de forma que permitan renovarse, al mismo ritmo que van siendo empleados; o pasando de un recurso que se regenera lentamente a otro, que tenga un ritmo más rápido de regeneración; de esta manera, los recursos podrán seguir manteniendo a las generaciones presentes y futuras.

Ordenamiento territorial en la planificación pública

Tachina es una de las parroquias rurales del cantón Esmeraldas, punto de impulso y desarrollo; entre las principales actividades productivas se tiene: ganadería, pesca, comercio, turismo, agricultura de subsistencia y comercial. Tiene 6 recintos rurales: Achilube, Curunde, Las Piedras, Tabule, Tigre y su cabecera parroquial Tachina; en ella

se ha reflejado un notorio desarrollo por la política pública estatal en cuanto a vialidad, servicios básicos, telecomunicaciones e infraestructura; constituyéndose en una localidad de expansión urbana con la presencia de conjuntos habitacionales y potencial desarrollo del cantón Esmeraldas.

Se observa que el ordenamiento territorial en Tachina es inconsistente, ya que se aprecia la incipiente articulación de las actividades productivas (económicas, sociales, culturales y turísticas) con la política pública parroquial; que conlleven a un fin, el de potenciar dichas actividades para un desarrollo sostenible. Para ello la participación, concientización y compromiso ciudadano es de vital importancia.

El Observatorio Regional de Planificación para el Desarrollo en Ecuador de la CEPAL, plantea que los instrumentos para el Ordenamiento territorial (OT), de nivel intermedio son los planes regionales y provinciales de desarrollo y ordenamiento territorial, instrumentos de la planificación que ordenan, contabilizan y armoniza las decisiones estratégicas de desarrollo relativos a las comunidades, actividades económicas y recursos disponibles, con el fin de establecer lineamientos de las acciones a tomar a largo plazo, en concordancia con el Código Orgánico de Organización Territorial, Autonomías y Descentralización y el Plan Nacional de Desarrollo.

Se identificó un incremento turístico desorganizado, que ha dado lugar a la propagación de ideas de negocios, sin una debida planificación territorial que tome en cuenta los espacios geográficos, territorio, necesidades de los diferentes sectores de la parroquia; que vaya de la mano con una infraestructura turística, lo ornamental, el servicio turístico, la gastronomía y el ecoturismo; es decir, toda una oferta de productos turísticos que propicie el desarrollo sostenible y por ende el bienestar de toda la población.

Modelo de Sistema de Desarrollo Turístico

Leiper propuesto un modelo de sistema turístico compuesto de cinco elementos, que comprenden tres elementos geográficos: la región de origen del viajante (el origen o el ambiente usual de convivencia del viajante), una región de tránsito que intercomunica el origen con el destino, y la región del destino turístico. Los otros dos elementos son el turista y la industria del turismo y de los viajes (centros de información turística, medio de hospedaje, etc.). de acuerdo con Leiper (1990), la interacción de estos cinco elementos es influida por factores externos y a su vez, este mismo sistema impacta sobre los diferentes ambientes, tales como el humano, el sociocultural, el económico, tecnológico, físico, político, legal, etc. e influye a medida que los viajeros pasa a través de la región de tránsito.

Este esquema muestra también donde se encuentran localizados los diversos proveedores que componen el sistema turístico. Por ejemplo, en la región generadora de turismo se encuentran las agencias de viajes emisoras y las empresas de mercadotecnia y promoción que desean influir sobre la demanda turística. Entre la región generadora

y la región de destino turístico se encuentran los medios de transporte y los canales de distribución y comunicación. Por último, en la región del destino turístico se encuentran el sector de medios de hospedaje y las atracciones turísticas. En este esquema se observa también que la experiencia turística empieza desde la región generadora, pasando por la región de tránsito, hasta llegar a la región de destino.

El modelo demuestra un principio importante para el estudio del turismo, que es la interacción entre sus diversos elementos.

Cooper *et al.* (2001:40) en su abordaje de Leiper: *Tiene la capacidad de incorporar al turismo visiones interdisciplinarias porque no está enraizado en cualquier tema o disciplina en particular, sino que provee una estructura dentro de la cual se pueden situar los puntos de vista de las distintas disciplinas. [...] Se la puede usar en cualquier escala o nivel de generalización (desde un resort hasta en la industria internacional). [...] El modelo es infinitamente flexible, permite la incorporación de formas diferentes de turismo, y al mismo tiempo demuestra sus elementos comunes.*

METODOLOGÍA

El enfoque metodológico utilizado fue predominantemente cualitativo y cuantitativo, con base en el análisis de datos primarios (entrevistas a actores representativos) y secundarios (información demográfica, informes sectoriales y locales). El enfoque cualitativo comprendió entrevistas focalizadas a los actores representativos de distintos sectores y entrevistas en profundidad a nativos de diferentes grupos etarios. Así mismo, se realizaron talleres comunitarios en los cuales se aplicaron técnicas de investigación-acción participativa. Se estableció una investigación aplicada, bajo la modalidad de un estudio analítico descriptivo, ya que este tipo de investigación como lo manifiestan Hernández, Fernández y Baptista, (2003:117) pretende definir propiedades, características y perfiles de personas, empresa, recolectar datos sobre diversos aspectos, dimensiones o componentes del fenómeno a estudiar.

El número de encuestas realizadas fue de 603, para un nivel de confianza del 95.5%, y con $p=q=0.5$, refiere un error muestral del 5%. Se solicitó al encuestado registrar sus opiniones. El objetivo de la encuesta fue conocer la gestión de la obra pública y su impacto en el contexto turístico en esta parroquia; por lo que se indagó sobre generalidades de la población, nivel de estudio, identificación de actividades productivas, iniciativas turísticas, vinculación de las actividades de necesidades de la población con el ordenamiento territorial, entre otras.

El contenido de los instrumentos aplicados (encuestas a 307 actores población económicamente activa, 85 emprendimientos informales, 231 visitantes) y entrevista (7 funcionarios del GADP. De Tachina), Aponte, Nazareno. (2014). Diagnóstico situacional del emprendedurismo y su impacto en el desarrollo turístico sostenible en la parroquia de

Tachina, Cantón Esmeraldas (tesis de maestría). Universidad Técnica “Luis Vargas Torres” de Esmeraldas, Ecuador.

RESULTADOS

Se han extraído los datos de la cabecera parroquial de Tachina y de los recintos o destinos turísticos rurales (Achilube, Curunde, Las Piedras, Tabule, Tigre); su elección se debe, a que éstos ofrecen ríos, cascadas, mar, haciendas, hospedaje y lugares de alimentación; constituyéndose éstos en una oferta turística. De los encuestados se puede determinar los siguientes análisis comparativos:

Variable analizada: Edades, género y nivel de estudio de la población activa

Las edades de las personas que realizan actividades productivas en la cabecera parroquial y recintos de Tachina, están en los rangos de edad mayoritaria de entre los 18 a 30 años y predomina el género femenino con 54,13% y el nivel de educación primaria con 47.30%

Variable analizada: Servicios básicos

En lo referente a los servicios básicos en esta interrogante, se detectó que se cuenta con los servicios básicos para la realización de las actividades productivas y comerciales en la parroquia, considerando la eficiencia de ellos.

Variable analizada: Diversificación de las actividades productivas

Las actividades productivas que se realizan en Tachina constan entre las principales actividades productivas el expendio de alimentos, la pesca, el comercio, abarrotes, venta de mariscos, la agricultura entre otras.



Tabla #1

Diversificación de las actividades productivas

Fuente: Investigación de campo

Elaborado por: Ingrid Nazareno

Variable analizada: Iniciativas turísticas

Iniciativas turísticas para impulsar el desarrollo de los entrevistados se puede determinar que la iniciativa turística considerada para impulsar el desarrollo de la Parroquia de Tachina es la capacitación entre otras.

VARIABLE	FRECUENCIA	PORCENTAJE
Planificación de actividades	118	18.73
Capacitación	183	29.05
Concienciación	98	15.55
Socialización	71	11.27
Vinculación de sectores	43	6.83
Todas	117	18.57
TOTAL	630	100%

Tabla # 2

Iniciativas turísticas

Fuente: Investigación de campo

Elaborado por: Ingrid Nazareno

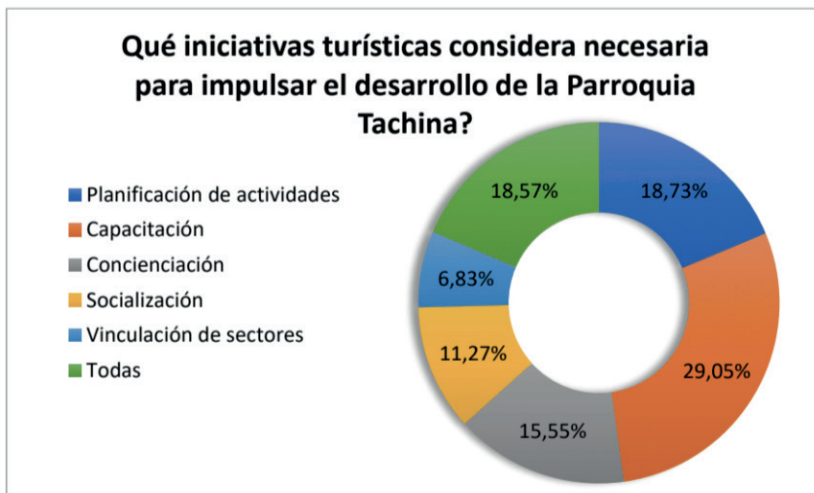


Gráfico #1

Fuente: Investigación de campo

Variable analizada: Identificación de actividades productivas turísticas

Identificación de las actividades turísticas más notorias que tiene la Parroquia de Tachina, el malecón escénico es la primera actividad identificada, ya que en ella se efectúan acciones turísticas de recreación familiar, frente al río (campeonatos, regatas), expendio de alimentos entre otras.

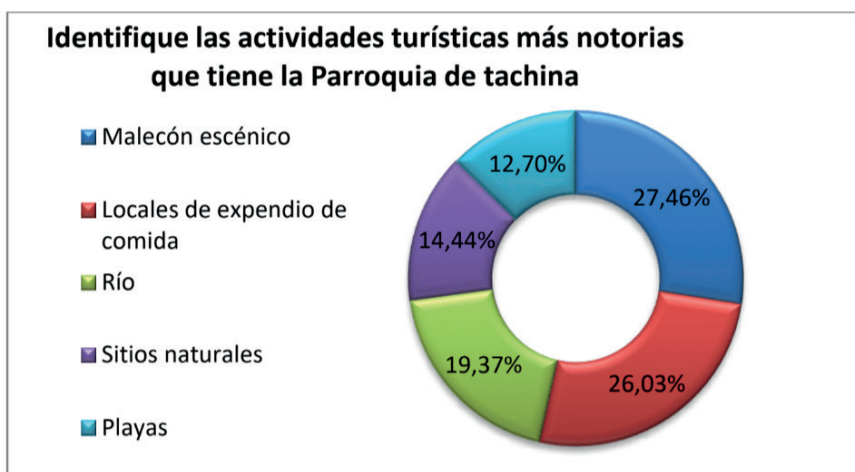


Gráfico # 2

Identificación de las actividades turísticas

Fuente: Investigación de campo

Variable analizada: Obra o inversión pública existente en Tachina

En cuanto a que si la inversión pública existente en la parroquia ha impulsado el desarrollo territorial, los entrevistados contestaron positivamente; en razón de la construcción de la vía de primer orden hacia la zona Norte de la Provincia y Región Sierra del país, lo que ha provocado el incremento de la plusvalía de propiedades y terrenos, el aeropuerto Coronel Carlos Concha Torres, cercanía al puerto pesquero y marítimo, nuevos conjuntos habitacionales, presencia de la inversión superior privada, así como nuevos desplazamientos de habitantes.

Variable analizada: Ordenamiento territorial sincronizado con las actividades productivas

Concuerdan los entrevistados que debe de estar sincronizado o articulada las actividades productivas de la comunidad, con la gestión pública del GADP de Tachina, a través del ordenamiento territorial.

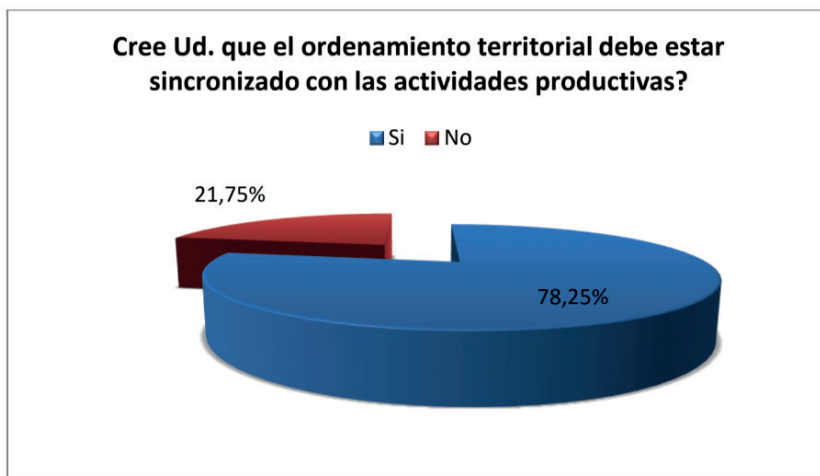


Gráfico # 3

Ordenamiento territorial sincronizado con las actividades productivas

Fuente: Investigación de campo

Variable analizada: Lo que requiere la comunidad para su desarrollo

Podemos determinar que todas las opciones planteadas son necesarias para fomentar el desarrollo de la parroquia.

VARIABLE	FRECUENCIA	PORCENTAJE
Modelo de sistema de desarrollo turístico	155	24.61
Inversiones externas	126	20.00
Capacitación a negocios informales	78	12.38
Organización de emprendimientos	53	8.41
Todas	218	34.60
TOTAL	630	100%

Tabla # 3

Ordenamiento territorial sincronizado con las actividades productivas

Fuente: Investigación de campo

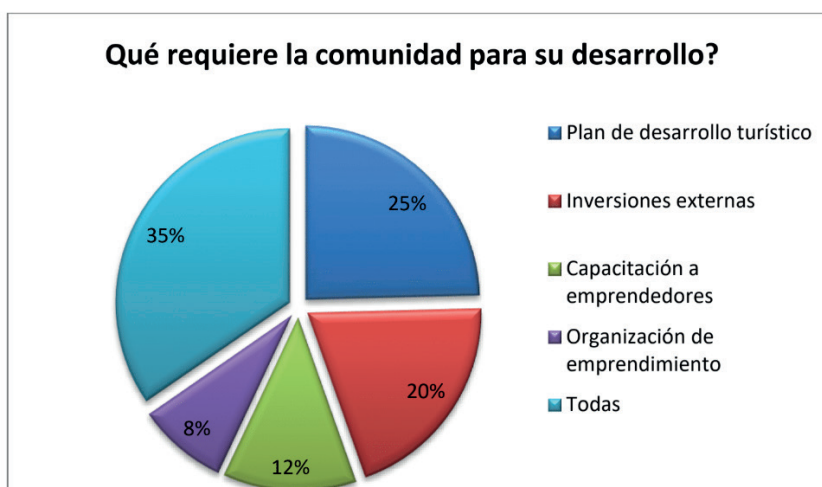


Gráfico #4

Lo que requiere la comunidad para desarrollo

Fuente: Investigación de campo

DISCUSIÓN

El turismo constituye un importante estímulo para el desarrollo local de un gran número de zonas rurales a las que no llega la inversión pública. Este sector en auge permite dinamizar las actividades económicas tradicionales y valorizar las particularidades territoriales, ofreciendo al mismo tiempo posibilidades de generación de empleo.

Según describe Barrera (2006), el turismo viene de la valoración de los diferentes modelos de vida tradicionales del territorio, la conciencia ecológica y el contacto con la naturaleza.

Santana (2005) expresa que el desarrollo turístico crea empleo; en ese contexto

Santana Talavera (1997), expresa que el turista debe, ser transportado, alojado y asistido, pero, secundariamente, necesita también de una provisión de actividades ociosas, para todo lo cual precisa un número, más o menos amplio, de personal en edad activa para el desempeño de funciones en la actividad turística (generalmente no superior a 45-50 años).

En los actuales momentos se considera, que el turismo contribuye a la creación de empleo y al crecimiento del PIB; vistos como los principales mecanismos mediante los cuales la actividad turística, puede contribuir al bienestar de las comunidades en que se desarrolla (Wanhill 2000: 133). Sin duda alguna, la actividad turística deberá ser adyacente al ordenamiento territorial y a las políticas públicas; puesto que los destinos turísticos deben de crecer de manera planificada, ordenada y en respuesta a las necesidades del territorio.

El turismo como tal, conserva vínculos directos (alimentación, agencias de viajes, transportes, alojamiento, alquiler de vehículos, entre otros involucrados) e indirectos (las entidades bancarias, los emprendimientos, la agricultura, el servicio postal, las telecomunicaciones); con sectores de empresas, negocios y comercio en general; contribuyendo a la economía local. Su enfoque estaría determinado desde un punto de vista del consumo de los visitantes en el lugar del destino turístico.

De todo ello debemos resaltar que, a pesar de haber una relación existente entre el turismo y las demás actividades económicas; el impacto que se genera carece de un encadenamiento productivo que promueva el desarrollo sostenible del territorio.

Es de resaltar, las potencialidades como paraísos y encantos naturales (cascada, bosque natural, actividad pesquera artesanal, biodiversidad de flora y fauna) que satisfarían las expectativas de propios y extraños; canalizándolos como respuesta a la necesidad del individuo en búsqueda de alternativas en su lucha cotidiana de sobrevivir para mejorar sus condiciones de vida; acelerando de esta manera el proceso de crecimiento económico local y propender de esta manera al desarrollo turístico.

De todo lo señalado podemos establecer que el desarrollo turístico propuesto, debe ser coherente con un modelo territorial orientado a la utilización racional y responsable de los recursos; el desarrollo equilibrado y sostenible, la coordinación administrativa y la mejora de la calidad de vida de los ciudadanos y en concordancia con aspectos establecidos en el Plan de Ordenamiento Territorial, en lo relacionado con el Medio Ambiente y emprendimiento.

CONCLUSIONES

La investigación efectuada a través de encuesta y entrevistas a la población de la Parroquia de Tachina esto es, emprendedores, funcionarios del GADP de Tachina; se evidenció lo siguiente:

Que la inversión pública reflejada de las políticas públicas gestionadas existe en la parroquia, con la construcción del sistema de puentes sobre el Río Esmeraldas, asfaltado de vías principales y secundarias, aeropuerto. Ello ha motivado a nuevos asentamientos

humanos e incremento de plusvalía de terrenos y propiedades; así como también la necesidad de incrementar la cobertura de los servicios básicos a estos nuevos sectores.

La identificación de atractivos y recursos turísticos, a través de una esquematización; para quienes buscan satisfacer sus necesidades de relajamiento, exploración, hospedaje y diversión en Tachina; al igual que la nula promoción de estos.

La población de Tachina no está capacitada para brindar un servicio turístico eficiente, ya que al tener una población sin descubrir sus potencialidades, habilidades y destrezas; hace de personas no calificadas y productiva en la atención y procedimientos de servicio a los turistas

Escasa articulación del ordenamiento territorial con las actividades productivas y turísticas, que esté en coherencia con los espacios geográficos y territorios propicios para el desarrollo turístico.

REFERENCIAS

André-Noël, R. (2016). Políticas públicas: formulación, implementación y evaluación.

Barrera E. (2006). Turismo rural. Un agro-negocio para el desarrollo de los territorios rurales en: Agro-negocios alternativos. Enfoque, importancia y bases para la generación de actividades agropecuarias no tradicionales. Sudamericana. Buenos Aires. 73 p.

Casanova. C, García, J, Caro, F. Organización y gestión de empresas turísticas, (2004).

Código Orgánico de Organización Territorial, Autonomías y Descentralización, (2010), Art. 43

Cooper, Chris et al. 2001 Turismo: principios e práctica, Bookman, Porto Alegre

Di-Bella, M. M. G. (2000). El Turismo Rural Sostenible como una oportunidad de desarrollo de las pequeñas comunidades de los países en desarrollo. Santo Domingo, República Dominicana. 40p.

Hernández, R., Fernández, C., Baptista, P. (2003). Metodología De La Investigación Tercera Edición. México: Editorial Mc GRAW-HILL. 117p.

Kart Krapf y Walter Hunziker, Allgemeine Fremdenverkehrslehre, 1942, citado en Alfredo Dachary y Stella Arnaiz, Op. Cit., p. 13

Leiper, Neil 1979 The framework of tourism, Annals of Tourism Research 6(4): 390-407

Monge, J. G., & Yagüe Perales, R. M. (2016). El desarrollo turístico sostenible: Tren Crucero del Ecuador. Estudios y perspectivas en turismo, 25(1), 57-72.

Nazareno, I. (2014). Diagnóstico situacional del emprendedurismo y su impacto en el desarrollo turístico sostenible en la parroquia de Tachina, Cantón Esmeraldas. Universidad Técnica Luis Vargas Torres de Esmeraldas, Ecuador.

Organización Mundial de Turismo (1991). Conferencia Internacional de Estadísticas de Turismo y Viajes. Ottawa, Canadá

Parada, E.L. (2002). Introducción a las políticas públicas. Fondo de cultura económica. Chile: Fondo de Cultura Económica.

Plan Nacional de Desarrollo 2017 – 2021 “Toda una Vida”

Santana, M. (2005). Turismo, empleo y desarrollo. Universidad de la Laguna, Papers (77), 79-104

Santana Talavera, A. (1997). Antropología y turismo: ¿nuevas hordas viejas culturas?. Barcelona: Ariel.224p-

Wanhill, S. (2000). Small and médium tourism enterprises. Annals of Tourism Reseach

Yves, M., Thoenig, J.C. (1992). Las políticas públicas. Barcelona: Ariel.