



GEOTECNOLOGIAS

Aplicações na Cadeia Produtiva do Leite





Marcos Cicarini Hott
Ricardo Guimarães Andrade
Walter Coelho Pereira de Magalhães Junior
(Organizadores)

Atena
Editora
Ano 2022

GEOTECNOLOGIAS

Aplicações na Cadeia Produtiva do Leite



Marcos Cicarini Hott
Ricardo Guimarães Andrade
Walter Coelho Pereira de Magalhães Junior
(Organizadores)

Atena
Editora
Ano 2022

Editora chefe

Profª Drª Antonella Carvalho de Oliveira

Editora executiva

Natalia Oliveira

Assistente editorial

Flávia Roberta Barão

Bibliotecária

Janaina Ramos

Projeto gráfico

Camila Alves de Cremo

Daphynny Pamplona

Gabriel Motomu Teshima

Luiza Alves Batista

Natália Sandrini de Azevedo

Imagens da capa

iStock

INPE – Instituto de Pesquisas Espaciais

Edição de arte

Luiza Alves Batista

2022 by Atena Editora

Copyright © Atena Editora

Copyright do texto © 2022 Os autores

Copyright da edição © 2022 Atena Editora

Direitos para esta edição cedidos à Atena Editora pelos autores.

Open access publication by Atena Editora



Todo o conteúdo deste livro está licenciado sob uma Licença de Atribuição Creative Commons. Atribuição-Não-Comercial-Não-Derivativos 4.0 Internacional (CC BY-NC-ND 4.0).

O conteúdo dos artigos e seus dados em sua forma, correção e confiabilidade são de responsabilidade exclusiva dos autores, inclusive não representam necessariamente a posição oficial da Atena Editora. Permitido o *download* da obra e o compartilhamento desde que sejam atribuídos créditos aos autores, mas sem a possibilidade de alterá-la de nenhuma forma ou utilizá-la para fins comerciais.

Todos os manuscritos foram previamente submetidos à avaliação cega pelos pares, membros do Conselho Editorial desta Editora, tendo sido aprovados para a publicação com base em critérios de neutralidade e imparcialidade acadêmica.

A Atena Editora é comprometida em garantir a integridade editorial em todas as etapas do processo de publicação, evitando plágio, dados ou resultados fraudulentos e impedindo que interesses financeiros comprometam os padrões éticos da publicação. Situações suspeitas de má conduta científica serão investigadas sob o mais alto padrão de rigor acadêmico e ético.

Conselho Editorial**Ciências Exatas e da Terra e Engenharias**

Prof. Dr. Adélio Alcino Sampaio Castro Machado – Universidade do Porto

Profª Drª Alana Maria Cerqueira de Oliveira – Instituto Federal do Acre

Profª Drª Ana Grasielle Dionísio Corrêa – Universidade Presbiteriana Mackenzie

Profª Drª Ana Paula Florêncio Aires – Universidade de Trás-os-Montes e Alto Douro

Prof. Dr. Carlos Eduardo Sanches de Andrade – Universidade Federal de Goiás

Profª Drª Carmen Lúcia Voigt – Universidade Norte do Paraná



Prof. Dr. Cleiseano Emanuel da Silva Paniagua – Instituto Federal de Educação, Ciência e Tecnologia de Goiás
Prof. Dr. Douglas Gonçalves da Silva – Universidade Estadual do Sudoeste da Bahia
Prof. Dr. Eloi Rufato Junior – Universidade Tecnológica Federal do Paraná
Profª Drª Érica de Melo Azevedo – Instituto Federal do Rio de Janeiro
Prof. Dr. Fabrício Menezes Ramos – Instituto Federal do Pará
Profª Dra. Jéssica Verger Nardeli – Universidade Estadual Paulista Júlio de Mesquita Filho
Prof. Dr. Juliano Bitencourt Campos – Universidade do Extremo Sul Catarinense
Prof. Dr. Juliano Carlo Rufino de Freitas – Universidade Federal de Campina Grande
Profª Drª Luciana do Nascimento Mendes – Instituto Federal de Educação, Ciência e Tecnologia do Rio Grande do Norte
Prof. Dr. Marcelo Marques – Universidade Estadual de Maringá
Prof. Dr. Marco Aurélio Kistemann Junior – Universidade Federal de Juiz de Fora
Prof. Dr. Miguel Adriano Inácio – Instituto Nacional de Pesquisas Espaciais
Profª Drª Neiva Maria de Almeida – Universidade Federal da Paraíba
Profª Drª Natiéli Piovesan – Instituto Federal do Rio Grande do Norte
Profª Drª Priscila Tessmer Scaglioni – Universidade Federal de Pelotas
Prof. Dr. Sidney Gonçalo de Lima – Universidade Federal do Piauí
Prof. Dr. Takeshy Tachizawa – Faculdade de Campo Limpo Paulista



Geotecnologias: aplicações na cadeia produtiva do leite

Diagramação: Natália Sandrini de Azevedo
Correção: Bruno Oliveira
Indexação: Amanda Kelly da Costa Veiga
Revisão: Os autores
Organizadores: Marcos Cicarini Hott
Ricardo Guimarães Andrade
Walter Coelho Pereira de Magalhães Junior

Dados Internacionais de Catalogação na Publicação (CIP)

G352 Geotecnologias: aplicações na cadeia produtiva do leite / Organizadores Marcos Cicarini Hott, Ricardo Guimarães Andrade, Walter Coelho Pereira de Magalhães Junior. – Ponta Grossa - PR: Atena, 2022.

Formato: PDF

Requisitos de sistema: Adobe Acrobat Reader

Modo de acesso: World Wide Web

Inclui bibliografia

ISBN 978-65-5983-840-0

DOI: <https://doi.org/10.22533/at.ed.400221901>

1. Leite - Produção. 2. Gestão territorial. 3. Socioeconomia. 4. Clima. 5. Avanços no mapeamento dos recursos forrageiros. I. Hott, Marcos Cicarini (Organizador). II. Andrade, Ricardo Guimarães (Organizador). III. Magalhães Junior, Walter Coelho Pereira de (Organizador). IV. Título.

CDD 338.1771

Elaborado por Bibliotecária Janaina Ramos – CRB-8/9166

Atena Editora

Ponta Grossa – Paraná – Brasil

Telefone: +55 (42) 3323-5493

www.atenaeditora.com.br

contato@atenaeditora.com.br



Atena
Editora
Ano 2022

DECLARAÇÃO DOS AUTORES

Os autores desta obra: 1. Atestam não possuir qualquer interesse comercial que constitua um conflito de interesses em relação ao artigo científico publicado; 2. Declaram que participaram ativamente da construção dos respectivos manuscritos, preferencialmente na: a) Concepção do estudo, e/ou aquisição de dados, e/ou análise e interpretação de dados; b) Elaboração do artigo ou revisão com vistas a tornar o material intelectualmente relevante; c) Aprovação final do manuscrito para submissão.; 3. Certificam que os artigos científicos publicados estão completamente isentos de dados e/ou resultados fraudulentos; 4. Confirmam a citação e a referência correta de todos os dados e de interpretações de dados de outras pesquisas; 5. Reconhecem terem informado todas as fontes de financiamento recebidas para a consecução da pesquisa; 6. Autorizam a edição da obra, que incluem os registros de ficha catalográfica, ISBN, DOI e demais indexadores, projeto visual e criação de capa, diagramação de miolo, assim como lançamento e divulgação da mesma conforme critérios da Atena Editora.



DECLARAÇÃO DA EDITORA

A Atena Editora declara, para os devidos fins de direito, que: 1. A presente publicação constitui apenas transferência temporária dos direitos autorais, direito sobre a publicação, inclusive não constitui responsabilidade solidária na criação dos manuscritos publicados, nos termos previstos na Lei sobre direitos autorais (Lei 9610/98), no art. 184 do Código Penal e no art. 927 do Código Civil; 2. Autoriza e incentiva os autores a assinarem contratos com repositórios institucionais, com fins exclusivos de divulgação da obra, desde que com o devido reconhecimento de autoria e edição e sem qualquer finalidade comercial; 3. Todos os e-book são *open access*, *desta forma* não os comercializa em seu site, sites parceiros, plataformas de *e-commerce*, ou qualquer outro meio virtual ou físico, portanto, está isenta de repasses de direitos autorais aos autores; 4. Todos os membros do conselho editorial são doutores e vinculados a instituições de ensino superior públicas, conforme recomendação da CAPES para obtenção do Qualis livro; 5. Não cede, comercializa ou autoriza a utilização dos nomes e e-mails dos autores, bem como nenhum outro dado dos mesmos, para qualquer finalidade que não o escopo da divulgação desta obra.



APRESENTAÇÃO

Desde as primeiras aplicações tecnológicas de mapeamento do meio ambiente em larga escala com a aerofotogrametria no pós-guerra, passando pelos lançamentos de satélites na órbita terrestre para imageamento da superfície e popularização do sensoriamento remoto, o gerenciamento da produção agropecuária obteve enormes benefícios com o surgimento de softwares e equipamentos dedicados à gestão territorial. Na linha de obter dados e informações acerca do meio ambiente e setor rural, o uso de Sistemas de Informações Geográficas (SIG), e diversos outros mecanismos de processamento e aquisição de vetores e imagens, permitem na atualidade que as geotecnologias estejam ao alcance de todos. O setor leiteiro se beneficia da inteligência territorial na medida em que avanços geotecnológicos podem ser diretamente aplicados na geração de ativos cartográficos, úteis no manejo agropecuário.

Hoje em dia, a tecnologia de posicionamento global (GPS), assim como imagens atualizadas em plataformas de navegação, como da Google, permite que diversos segmentos de usuários utilizem a geoinformação, seja de forma recreativa ou comercial. Contudo, a gestão territorial demanda o uso de uma gama complexa de ferramentas tais como algoritmos de classificação, inteligência artificial e imageamento em tempo real para subsídio à tomada de decisão em grandes empreendimentos.

Avanços no imageamento de alta resolução espacial, orbital ou aéreo, e em equipamentos e aplicativos em agropecuária de precisão têm sido fundamentais na melhoria da produção, sendo adotados por milhares de produtores no País, nas diversas escalas. Um retrato dessas aplicações geotecnológicas ao setor leiteiro e áreas correlatas, oriundas de pesquisas, análises e relatórios serão apresentados neste livro, cujos capítulos denotam o quão as técnicas, equipamentos e softwares geográficos estão presentes na socioeconomia, produção vegetal e animal, ligados ao segmento lácteo, com aplicações que remontam desde o mapeamento no setor primário até a derivação de biomassa forrageira por meio de técnicas de sensoriamento remoto.

Marcos Cicarini Hott

Ricardo Guimarães Andrade

Walter Coelho Pereira de Magalhães Junior

Organizadores

(Editores Técnicos)

PREFÁCIO

Esta obra visa abordar aspectos relacionados à gestão territorial, socioeconomia, clima e avanços no mapeamento dos recursos forrageiros e da produção de leite no Brasil, reunindo textos inéditos, reestruturações e atualizações de artigos publicados em diversos veículos técnico-científicos.

O advento de novas geotecnologias e aplicações ao setor leiteiro enseja a pesquisa de dados produtivos e de meios para melhor gerir recursos e formular políticas, em razão da dinâmica e heterogeneidade de sua cadeia. Os novos mecanismos de gerenciamento por geotecnologias colocam bancos de dados e a inteligência territorial ao alcance de todos no setor agropecuário, viabilizando consultas diversas no campo das ciências da Terra frente aos cenários reais, e em multiescalas.

Como fator fundamental, a análise climática é basilar na tomada de decisões na agropecuária, e as previsões geradas nos últimos anos fornecem o desenho do panorama que ora se apresenta, sendo de suma importância a revisita do que fora previsto. Diante de avanços no levantamento dos recursos forrageiros, no uso de veículos aéreos não-tripulados, remotamente pilotados, e de dispositivos móveis, como smartphones, estes se mostram, sobremaneira, úteis na avaliação de pastagens e das condições produtivas, conforme ensaios apresentados neste livro.

Na primeira seção são tratados temas afeitos ao gerenciamento de dados e informações voltados à gestão geográfica, técnicas em geoprocessamento e socioeconomia, apresentando conceitos geoespaciais e suas aplicações na análise da produção. Na seção sobre clima e sua relação com a produção são apresentados estudos de caso envolvendo o ferramental utilizado em sensoriamento remoto e suas implicações na geração de informações geográficas sobre a biofísica da vegetação, evapotranspiração e avaliação de risco climático. Por fim, na última seção, são apresentados alguns trabalhos e estudos de casos em termos de avanços no uso das geotecnologias em segmentos agropecuários relacionados à cadeia leiteira e correlatos.

Dessa forma, o livro tem por objetivo oferecer exemplos das aplicações geotecnológicas, além de uma abordagem conceitual, e, com isso, ampliar os horizontes na adoção dessas técnicas e ilustrar alguns caminhos percorridos no desenvolvimento de pesquisas básicas e aplicadas, voltadas ao setor leiteiro.


SUMÁRIO

SEÇÃO I - GESTÃO TERRITORIAL SOCIOECONÔMICA DO LEITE E AMBIENTAL

CAPÍTULO 1..... 1

GESTÃO TERRITORIAL NA CADEIA PRODUTIVA DO LEITE


Marcos Cicarini Hott
Ricardo Guimarães Andrade
Walter Coelho Pereira de Magalhães Junior

 <https://doi.org/10.22533/at.ed.4002219011>

CAPÍTULO 2..... 7

LEITE NO BRASIL: DISTRIBUIÇÃO ESPACIAL E CONCENTRAÇÃO


Marcos Cicarini Hott
Denis Teixeira da Rocha
Glauco Rodrigues Carvalho
Ricardo Guimarães Andrade
Walter Coelho Pereira de Magalhães Junior

 <https://doi.org/10.22533/at.ed.4002219012>

CAPÍTULO 3..... 11

GEOGRAFIA DA PRODUÇÃO BRASILEIRA DE LEITE


Marcos Cicarini Hott
Ricardo Guimarães Andrade
Walter Coelho Pereira de Magalhães Junior

 <https://doi.org/10.22533/at.ed.4002219013>

CAPÍTULO 4..... 15

TÉCNICAS DE GEOPROCESSAMENTO APLICADAS À PECUÁRIA LEITEIRA


Ricardo Guimarães Andrade
Marcos Cicarini Hott
Walter Coelho Pereira de Magalhães Junior

 <https://doi.org/10.22533/at.ed.4002219014>

CAPÍTULO 5..... 20

GEOTECNOLOGIAS NA AGROPECUÁRIA: TÉCNICAS E APLICAÇÕES


Marcos Cicarini Hott
Ricardo Guimarães Andrade
Walter Coelho Pereira de Magalhães Junior

 <https://doi.org/10.22533/at.ed.4002219015>

CAPÍTULO 6..... 25

GESTÃO DE BACIAS HIDROGRÁFICAS: CASO DA BACIA DO RIO PARAIBUNA


Marcos Cicarini Hott
Ricardo Guimarães Andrade
Walter Coelho Pereira de Magalhães Junior
Letícia D'Agosto Miguel Fonseca

 <https://doi.org/10.22533/at.ed.4002219016>

CAPÍTULO 7..... 29

GESTÃO TERRITORIAL APLICADA AO CADASTRO DE UNIDADES ILPF


Marcos Cicarini Hott
Carlos Eugênio Martins
Victor Muiños Barroso Lima
Daniel de Oliveira Lopes
Pedro Cosme de Araújo

 <https://doi.org/10.22533/at.ed.4002219017>

CAPÍTULO 8..... 33

PRODUÇÃO DE LEITE NA MESORREGIÃO NOROESTE RIO-GRANDENSE


Walter Coelho Pereira de Magalhães Junior
Marcos Cicarini Hott
Ricardo Guimarães Andrade

 <https://doi.org/10.22533/at.ed.4002219018>

CAPÍTULO 9..... 38

CONCENTRAÇÃO E AUTOCORRELAÇÃO ESPACIAL NA CADEIA LEITEIRA


Marcos Cicarini Hott
Glaucio Rodrigues Carvalho
Ricardo Guimarães Andrade
Walter Coelho Pereira de Magalhães Junior

 <https://doi.org/10.22533/at.ed.4002219019>

CAPÍTULO 10..... 43

PRODUÇÃO LEITEIRA E VACAS ORDENHADAS EM BASE GEOGRÁFICA MUNICIPAL

Marcos Cicarini Hott
Glaucio Rodrigues Carvalho
Ricardo Guimarães Andrade
Walter Coelho Pereira de Magalhães Junior


 <https://doi.org/10.22533/at.ed.40022190110>

SEÇÃO II- AGROPECUÁRIA E CLIMA

CAPÍTULO 11 49

ZONEAMENTO DE RISCO CLIMÁTICO NA PECUÁRIA LEITEIRA


Ricardo Guimarães Andrade
Marcos Cicarini Hott
Walter Coelho Pereira de Magalhães Junior
Glaucio Rodrigues Carvalho
Maria Gabriela Campolina Diniz Peixoto

 <https://doi.org/10.22533/at.ed.40022190111>

CAPÍTULO 12 54

EVAPOTRANSPIRAÇÃO EM PASTAGENS USANDO DADOS DE SENSORIAMENTO REMOTO

Ricardo Guimarães Andrade
Marcos Cicarini Hott
Walter Coelho Pereira de Magalhães Junior

 <https://doi.org/10.22533/at.ed.40022190112>

CAPÍTULO 13 60

INFLUÊNCIA DAS CONDIÇÕES CLIMÁTICAS SOBRE A PECUÁRIA LEITEIRA


Ricardo Guimarães Andrade
Marcos Cicarini Hott
Glaucio Rodrigues Carvalho
Walter Coelho Pereira de Magalhães Junior
Maria Gabriela Campolina Diniz Peixoto

 <https://doi.org/10.22533/at.ed.40022190113>

CAPÍTULO 14 65

MAPEAMENTO DAS PASTAGENS USANDO SENSORIAMENTO REMOTO

Marcos Cicarini Hott
Ricardo Guimarães Andrade
Walter Coelho Pereira de Magalhães Junior

 <https://doi.org/10.22533/at.ed.40022190114>

CAPÍTULO 15 68

ANÁLISE DA EVAPOTRANSPIRAÇÃO EM BACIA HIDROGRÁFICA USANDO SIG E DADOS MODIS


Ricardo Guimarães Andrade
Marcos Cicarini Hott
Walter Coelho Pereira de Magalhães Junior
Celso Bandeira de Melo Ribeiro

 <https://doi.org/10.22533/at.ed.40022190115>

CAPÍTULO 16..... 73

AVALIAÇÃO DA DEGRADAÇÃO DE PASTAGENS USANDO IMAGENS DE SATÉLITES


Marcos Cicarini Hott
Ricardo Guimarães Andrade
Walter Coelho Pereira de Magalhães Junior

 <https://doi.org/10.22533/at.ed.40022190116>

CAPÍTULO 17..... 77

PRODUÇÃO DE LEITE NO CERRADO: CONJUNTURA E ANÁLISES

Duarte Vilela
Ricardo Guimarães Andrade
José Luiz Bellini Leite
Marcos Cicarini Hott
Walter Coelho Pereira de Magalhães Junior


 <https://doi.org/10.22533/at.ed.40022190117>

SEÇÃO III - AVANÇOS GEOTECNOLÓGICOS

CAPÍTULO 18..... 83

A REVOLUÇÃO MUNDIAL PELA TRANSFORMAÇÃO DIGITAL: MITO OU REALIDADE PARA O PRODUTOR RURAL?


Walter Coelho Pereira de Magalhães Junior
Ricardo Guimarães Andrade
Marcos Cicarini Hott

 <https://doi.org/10.22533/at.ed.40022190118>

CAPÍTULO 19..... 91

MONITORAMENTO DO DESENVOLVIMENTO DO MILHO POR MEIO DE VANT


Ricardo Guimarães Andrade
Marcos Cicarini Hott
Walter Coelho Pereira de Magalhães Junior
Pérsio Sandir D'Oliveira
Jackson Silva e Oliveira





 <https://doi.org/10.22533/at.ed.40022190119>

CAPÍTULO 20..... 96

ESTIMATIVA DE VIGOR VEGETATIVO EM EXPERIMENTOS DE CAPIM *CYNODON* COM O USO DE VANT

Marcos Cicarini Hott
Ricardo Guimarães Andrade
Walter Coelho Pereira de Magalhães Junior
Flávio Rodrigo Gandolfi Benites

 <https://doi.org/10.22533/at.ed.40022190120>

CAPÍTULO 21.....	102
DESENVOLVIMENTO DE APLICATIVO PARA MONITORAMENTO DAS CONDIÇÕES DE PASTAGENS	
Victor Rezende Franco	
Ricardo Guimarães Andrade	
Marcos Cicarini Hott	
Leonardo Goliatt da Fonseca	
Domingos Sávio Campos Paciullo	
Carlos Augusto de Miranda Gomide	
Guilherme Morais Barbosa	
 https://doi.org/10.22533/at.ed.40022190121	
CAPÍTULO 22.....	108
GEORRASTREABILIDADE APLICADA À GESTÃO DO REBANHO	
Ricardo Guimarães Andrade	
Marcos Cicarini Hott	
Walter Coelho Pereira de Magalhães Junior	
Mateus Batistella	
 https://doi.org/10.22533/at.ed.40022190122	
CAPÍTULO 23.....	113
APLICAÇÃO DO SIG À SANIDADE ANIMAL: CASO DA ANEMIA INFECCIOSA EQUINA	
Astrid Paola Mattheis Cruz	
Maria Helena Cosendey de Aquino	
Michel José Sales Abdalla Helayael	
Márcio Roberto Silva	
João Batista Ribeiro	
Marcos Cicarini Hott	
Walter Coelho Pereira de Magalhães Junior	
Juliana França Monteiro de Mendonça	
Fúlvia de Fátima Almeida de Castro	
Guilherme Nunes de Souza	
 https://doi.org/10.22533/at.ed.40022190123	
CAPÍTULO 24.....	119
APLICAÇÃO DE GEOTECNOLOGIAS NA FENOTIPAGEM DE FORRAGEIRAS	
Ricardo Guimarães Andrade	
Marcos Cicarini Hott	
Walter Coelho Pereira de Magalhães Junior	
Juarez Campolina Machado	
Domingos Sávio Campos Paciullo	
 https://doi.org/10.22533/at.ed.40022190124	
SOBRE OS AUTORES	124
SOBRE OS ORGNIZADORES	127

SEÇÃO I

GESTÃO TERRITORIAL SOCIOECONÔMICA DO LEITE E AMBIENTAL

MAPEAMENTO DAS PASTAGENS USANDO SENSORIAMENTO REMOTO*

Data de aceite: 15/12/2021

Marcos Cicarini Hott

Ricardo Guimarães Andrade

Walter Coelho Pereira de Magalhães Junior

A produção leiteira no país se concentrou nos últimos anos em municípios das Regiões Sul, Sudeste e Centro-Oeste, com praticamente a metade da produção ocorrendo em apenas 10 mesorregiões. Os fatores que contribuem para esse desempenho passam por técnicas eficientes de manejo dos recursos disponíveis, aliadas à gestão financeira e condições de mercado. Dentre os cenários que possibilitam o planejamento regional, formulação de políticas setoriais e atuariais, por exemplo, o mapeamento de recursos forrageiros e de pastagens pode traduzir em números o potencial produtivo a ser explorado em determinadas regiões do país. Em razão da extensa área de pastagens distribuída ao longo do território brasileiro, o uso de imagens de sensoriamento remoto para análise dessas áreas permite um levantamento menos oneroso e mais ágil. Apesar de diversas estimativas realizadas por diversas instituições e pesquisadores, o Brasil possuía uma área de 160 milhões de hectares de pastagens em 2006, e em 2017 detém 158 milhões de hectares, com base em dados preliminares do IBGE, sendo 92

milhões de hectares de pastagens plantadas (expansão de 9,1%) e 58 milhões de hectares de pastagens naturais (retração de 18,7%), sendo que as pastagens degradadas aumentaram de 9,9 milhões para 11,8 milhões de hectares (expansão de 19,3%), aproximadamente. Considerando os principais Estados produtores de leite, houve redução na área de pastagens totais, natural e plantada, no Rio Grande do Sul (-0,95%), Paraná (-15,11%) e em Goiás (-4,92%), e um aumento na área em Minas Gerais (6,02%) e Santa Catarina (7,32%) (Tabela 1). O uso de séries temporais de imagens de satélites como o Landsat e Terra permitiram um ganho em termos de qualidade gráfica e de informação sobre o comportamento da vegetação e condições fitossanitárias através da resposta espectral, a qual é o retorno da energia ou luz refletida pelos tecidos das plantas e captada pelos sensores dos satélites. Todas essas informações dispostas em gráficos (Figura 1) ou imagens classificadas (Figura 2) permitem avaliações acerca da área, produção e evolução da vegetação de pastagens. As imagens da cobertura vegetal das pastagens são processadas a partir da luz visível e do infravermelho, gerando mapas com precisão variável, com o intuito de avaliar o vigor das pastagens por meio de índices de vegetação.

Pastagens	Área (ha) 2006	Área (ha) 2017	Diferença (ha)	Diferença (%)
MG	18.217.880	19.314.668	1.096.788	6,02
PR	4.733.068	4.017.802	-715.266	-15,11
RS	9.244.936	9.157.180	-87.756	-0,95
GO	15.838.320	15.058.647	-779.673	-4,92
SC	1.707.634	1.832.590	124.956	7,32

Tabela 1 – Evolução da área de pastagens nos principais Estados produtores de leite, em 2006 e 2017.

Fonte: IBGE, 2020.

A Figura 1 apresenta um gráfico para um determinado ponto na imagem de uma região com pastagens, em referência ao perfil do índice de vegetação NDVI (*Normalized Difference Vegetation Index*) no momento atual e ao longo do tempo.



Figura 1 – Interface da aplicação SAT VEG com perfil temporal de uma área de pastagem (Embrapa Territorial, 2020).

Já a Figura 2 denota a aplicabilidade das imagens de satélite no mapeamento das áreas de pastagens, onde dados acerca do rebanho foram apresentados e cuja metodologia abordou a classificação de imagens de satélite e a taxa de lotação animal para derivar um índice associado ao processo de degradação.

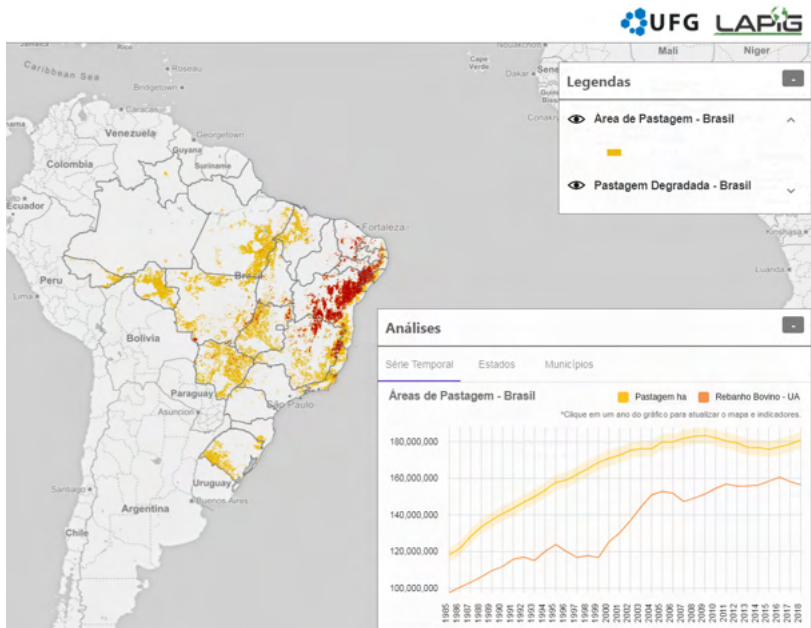


Figura 2 – Resultados de mapeamento de áreas de pastagens para o Brasil (LAPIG / UFG, 2020), cujas áreas na cor laranja pertencem à classe pastagens e na cor vermelha destacam as pastagens degradadas.



A indicação de áreas com bom estado vegetativo, assim como áreas com aspectos de degradação, aponta para a utilização cada vez maior de séries temporais de imagens de satélites no planejamento de ações na cadeia produtiva do leite no que concerne à identificação de áreas de pastagens e de forragens cultivadas. Dessa forma, cenários podem ser gerados por meio de geotecnologias para atendimento às demandas do setor lácteo, de órgãos governamentais e privados de planejamento e desenvolvimento regional. Assim, por meio do monitoramento das condições da vegetação de pastagens, com o uso de imagens de satélite, podem-se acompanhar tendências na produção leiteira e apoiar a tomada de decisão em políticas públicas de mitigação da degradação de pastagens em áreas de interesse.


REFERÊNCIA

*HOTT, M. C.; ANDRADE, R. G.; MAGALHAES JUNIOR, W. C. P. Mapeamento de pastagens por imagens de satélites. In: MilkPoint. jun, 2020. Disponível em: <https://www.milkpoint.com.br/artigos/producao-de-leite/mapeamento-de-pastagens-por-imagens-de-satelites-219979/>

GEOTECNOLOGIAS


Aplicações na Cadeia Produtiva do Leite






-  www.atenaeditora.com.br
-  contato@atenaeditora.com.br
-  [@atenaeditora](https://www.instagram.com/atenaeditora)
-  www.facebook.com/atenaeditora.com.br

GEOTECNOLOGIAS

Aplicações na Cadeia Produtiva do Leite



-  www.atenaeditora.com.br
-  contato@atenaeditora.com.br
-  [@atenaeditora](https://www.instagram.com/atenaeditora)
-  www.facebook.com/atenaeditora.com.br